

GRUNDKARTANS BETECKNINGAR

Grundkarta över del av Gamla Stan 2:26 m.fl.
 Skala 1:1000
 Registerområde: Falköpings kommun
 Standardklass: II
 Koordinatsystem: SWEREF 99 13 30
 Höjdsystem: RH 2000

- Fastighetsgräns
 - Trakgräns
 - x Kvarteretsnamn
 - 1 Registernummert för fastighet med kvarteretsnamn
 - DOTTORP Traktnamn
 - 2/6 Registernummert för fastighet med traktnamn
 - s00 Samtillighet
 - Byggnader, takens begränsningslinjer redovisade
 - Slakter
 - Häck
 - Sjöbunnur
 - Slätt
 - Trappa
 - Gata
 - Kanalsien
 - Järnvägsspår
 - Träd
 - Eleledning
 - Teleledning
 - Avvägd höjd
 - Rutnätspunkt
 - 000,0
 - +
- Som grundkarta har använts utdrag ur planarkartan med komplettering av fastighetsredovisning.
 Stadsbyggnadsavdelningen september 2012

PLANBESTÄMMELSER

Följande gäller inom områden med nedanstående beteckningar. Endast angiven användning och utformning är tillåten. Bestämmelser utan beteckning gäller inom området.

GRÄNSER

- Detaljplanegräns
- Användningsgräns

ANVÄNDNING AV MARK OCH VATTEN

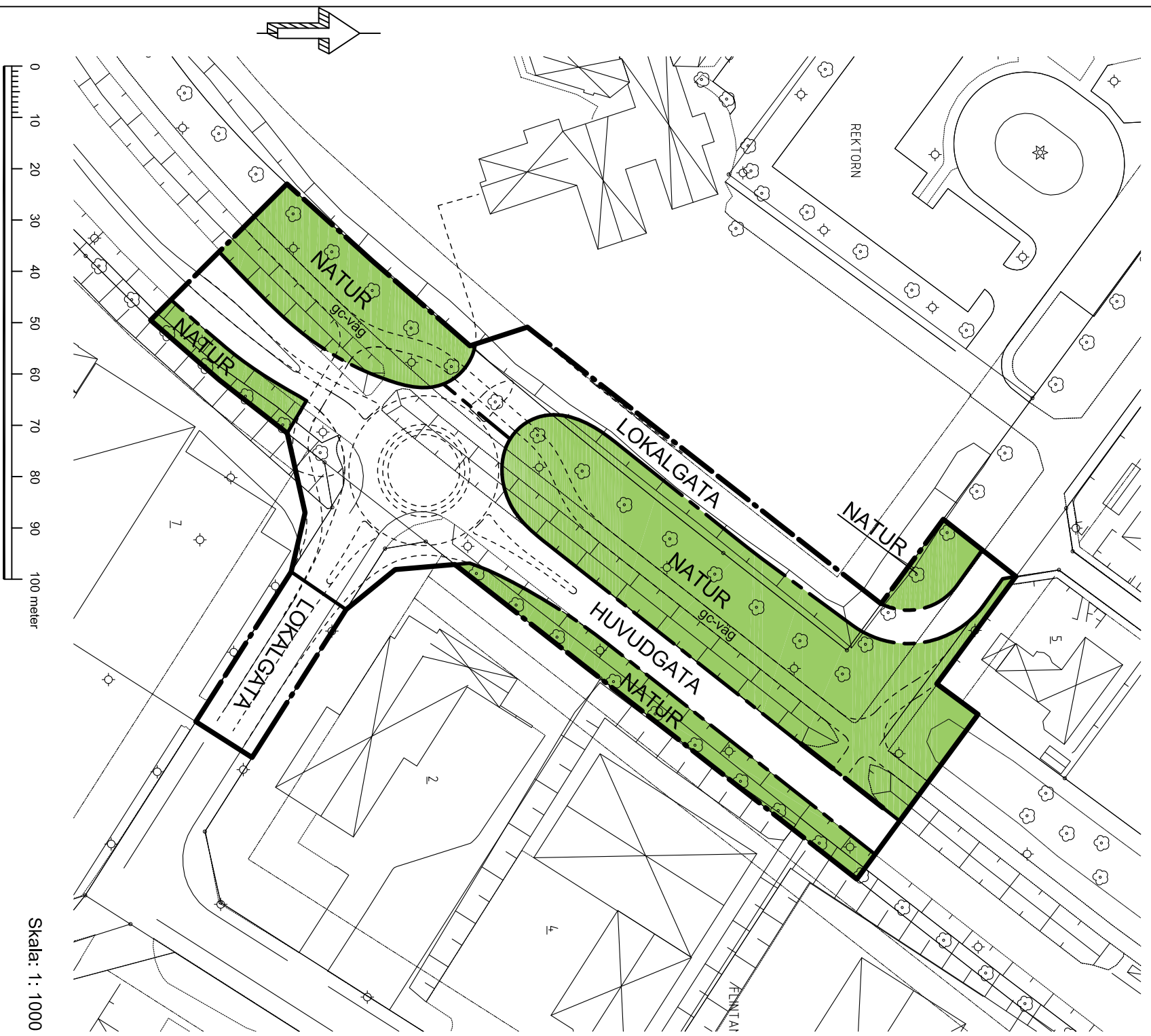
- Allmänna platser
- HUVUDGATA Trafik mellan områden
- LOKALGATA Lokalt trafik
- NATUR Naturområde

ADMINISTRATIVA BESTÄMMELSER

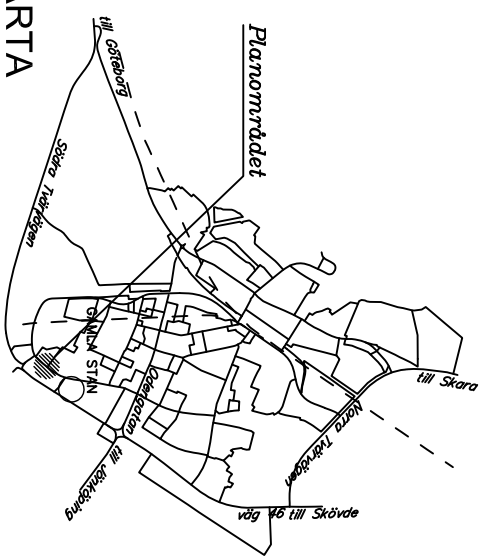
Genomförandetid

Genomförandetiden är 5 år från den dag planen vinner laga kraft

----- Illustrationslinje



LÄGESKARTA

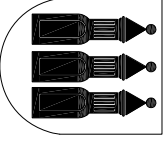


**DEL AV GAMLA STAN 2:26 m.fl.
 (HOLLENDERG./LÖNNERBLADSG.)**

**FALKÖPINGSS STAD
 FALKÖPINGSS KOMMUN
 DETALJPLAN**

STADSBYGGNADSAVDELNINGEN, 2012-09-24

Eva-Marie Samuelsson Planarkitekt
 Ola Rosengqvist, Vectura Planarkitekt



NORMALT PLANFÖRFARANDE

BESLUT, SAMRÅD	BN § 140, 2012-10-18
SAMRÅD	2012-11-05 - 2012-12-05
BESLUT, GRANSKNING	BN § 4, 2013-01-30
GRANSKNING	2013-02-04 - 2013-02-25
ANTAGEN	BN § 66, 2013-04-25
LAGA KRAFT	2013-05-29
PLANNUMMER	A 342